






L'Amérique : Domination du nord, affirmation du Sud

CROQUIS





Les dynamiques du territoire du Brésil

Légende

I L'organisation du territoire brésilien




-  Le *Sudeste* : centre de la puissance.
-  Les autres régions intégrées.
-  La « ferme du monde » : zone dévolue à l'agriculture exportatrice.
-  Le Nord amazonien : front pionnier et réserve d'espace.
-  Le *Nordeste* : espace en retard de développement.

II Métropolisation et valorisation des interfaces

-  Sao Paulo, ville monde en devenir.
-  Brasilia capitale rééquilibrant l'espace politique brésilien.
-  Les autres pôles urbains de l'espace brésilien.
-  Des façades littorales dynamiques

-  Interface continentale

III Mobilités et maîtrise incomplète du territoire

-  Des migrations internes au Brésil
-  limite actuelle du front pionnier
-  Les principaux axes terrestres permettant la maîtrise du territoire



Titre : des dynamiques territoriales du Brésil

