

L'Amérique : Domination du nord, affirmation du Sud



CROQUIS

Les dynamiques du territoire des États-Unis






Légende

I Des régions à la base de la puissance américaine

1. Les centres de la puissance





-  La *Manufacturing belt* : cœur industriel de la puissance américaine
-  Le « vieux sud » à l'attractivité inégale

2. Des périphéries au dynamisme inégal




-  La *Sun Belt*, nouveau centre de la puissance américaine
-  La *Corn belt* : foyer agricole majeur des États-Unis
-  Les Montagnes Rocheuses : réserves d'espace et de matières premières
-  L'Alaska, zone pétrolière de première importance
-  Hawaï et les îles : tourisme et agriculture tropicale

II Des dynamiques territoriales témoignant du rôle mondial des États-Unis




1. La métropolisation

-  New York, ville monde, centre industriel, politique et financier
-  Washington DC, capitale de l'État fédéral
-  Les autres pôles urbains de l'espace américain
-  Les mégalopoles du territoire américain

2. L'affirmation des interfaces littorales et continentales

-  Des façades littorales dynamiques
-  Des coopérations transfrontalières dans le cadre de l'ALENA
-  Les autres États membres de l'ALENA

3. Des migrations importantes

-  Des migrations internes aux États-Unis
-  Des migrations internationales
-  Les hubs essentiels du territoire américain



Titre : les dynamiques de territoire aux Etats-Unis

